



MESTSKÁ ČASŤ BRATISLAVA-NOVÉ MESTO
MIESTNY ÚRAD BRATISLAVA-NOVÉ MESTO
Junácka č. 1, 832 91 Bratislava 3
Oddelenie právne

DOM ŠPORTU, s.r.o.
Junácka 6
831 04 Bratislava

Váš list číslo/zo dňa

Naša značka
5230/2788/2024/PR/NEUA

Vybavuje/☎/@
Neuwirthová Alexandra Mgr.
02/49 253 201/alexandra.neuwirthova@banm.sk

Bratislava
5.2.2024

Vec: Oznámenie o pomenovaní verejného priestranstva

Vážená spoločnosť,

od 1.1.2024 vstúpilo do účinnosti Všeobecne záväzné nariadenie hlavného mesta SR Bratislavy o určení názvu novovzniknutej ulice a verejného priestranstva v mestskej časti Bratislava-Nové Mesto. Mestské zastupiteľstvo hlavného mesta SR Bratislavy určilo názov verejného priestranstva v mestskej časti Bratislava-Nové Mesto na „**Olympijské námestie**“.

Na základe vyššie uvedenej skutočnosti **sa mení** Vaša adresa z Junácka 14290/6 na **Olympijské námestie 14290/2**. V prílohe tohto listu zároveň posielame Oznámenie o zmene adresy a orientačného čísla.


Zároveň dávame do pozornosti potrebu ohlásit' zmenu adresy tretím stranám.

V zmysle § 6 ods. 8) vyhlášky č. 31/2003 Z. z., ktorou sa ustanovujú podrobnosti o označovaní ulíc a iných verejných priestranstiev a o číslovaní stavieb, podľa § 27a ods. 1 zákona SNR č. 369/1990 Zb. o obecnom zriadení v znení neskorších predpisov: „*Ak obec zmení alebo zruší súpisné číslo a orientačné číslo zápisom do registra adres z dôvodu zmeny územného plánu, zmeny názvu ulice alebo prečíslovania budov, oznámi to bezodkladne písomne vlastníčkovi budovy.*“

Podľa § 2c ods. 4 zákona SNR č. 369/1990 Zb. o obecnom zriadení v znení neskorších predpisov je vlastníč budovy povinný mať viditeľne označenú budovu tabuľkou so súpisným číslom a tabuľkou s orientačným číslom, ak je určené. Ak je na správu budovy založené spoločenstvo vlastníkov bytov a nebytových priestorov v dome, povinnosť podľa prvej vety plní toto spoločenstvo. Ak je na správu domu uzatvorená zmluva o výkone správy, povinnosť podľa prvej vety plní správca.

Podľa § 7 vyhlášky č. 31/2003 Z. z., ktorou sa ustanovujú podrobnosti o označovaní ulíc a iných verejných priestranstiev a o číslovaní stavieb v znení neskorších predpisov, tabuľku s orientačným číslom obstaráva na vlastné náklady stavebník; zabezpečuje tiež pripevnenie a údržbu tabuľky so súpisným a orientačným číslom na vlastné náklady a umiestňuje ich vedľa seba tak, aby boli z ulice dobre viditeľné a nepôsobili rušivo na vzhľad budovy.

S pozdravom



Mgr. Matúš Čupka
starosta

Mestská časť Bratislava-Nové Mesto

☎/fax

02/49 253 201

Bankové spojenie
Prima banka Slovensko, a. s.


Číslo účtu
SK08 5600 0000 0018 0034 7007

IČO
00603317

Stránkové dni
Pondelok 8⁰⁰ - 12⁰⁰ 13⁰⁰ - 17⁰⁰
Streda 8⁰⁰ - 12⁰⁰ 13⁰⁰ - 17⁰⁰
Piatok 8⁰⁰ - 12⁰⁰

e-mail: podatelna@banm.sk
www.banm.sk

DIČ
2020887385



MESTSKÁ ČASŤ BRATISLAVA – NOVÉ MESTO MIESTNY ÚRAD BRATISLAVA – NOVÉ MESTO

Junácka 1, 832 91 Bratislava 3

OZNÁMENIE o zmene adresy a zmene orientačného čísla

Mestská časť Bratislava – Nové Mesto, okres Bratislava III, Bratislavský kraj
číselný kód: mestskej časti: 529 346 okresu: 103 kraja: 1

číslo: 5230/2788/2024/PR/NEUA

Bratislava 5.2.2024

Mestská časť Bratislava – Nové Mesto podľa § 2c zákona č. 369/1990 Zb. o obecnom zriadení v znení neskorších predpisov, vyhlášky Ministerstva vnútra SR č. 31/2003 Z. z., ktorou sa ustanovujú podrobnosti o označovaní ulíc a iných verejných priestranstiev a číslovaní stavieb, ďalej podľa zákona č. 125/2015 o registri adres, vyhlášky Ministerstva vnútra SR č. 142/2015 Z. z. a vyhlášky č. 141/2015 Z. z.

mení

adresu z **Junácka**

na: **Olympijské námestie**

Všeobecne záväzným nariadením hlavného mesta Slovenskej republiky Bratislavy určení názvu novovzniknutej ulice a verejného priestranstva v mestskej časti Bratislava-Nové Mesto došlo s účinnosťou od 1.1.2024 k pomenovaniu novej ulice v lokalite „Koliba-Vtáčnik“.

a zároveň

mení **orientačné číslo**

pre stavbu administratívnej budovy, ktorej bolo pridelené orientačné číslo 6:

druh stavby:	kód stavby:	parcelné číslo:	súpisné číslo	orientačné číslo
Admin. budova	15	15123/387, 15123/386, 15123/308, 15123/309, 15123/311	14 290	2

Stavba sa nachádza v katastrálnom území: **Nové Mesto**
číselný kód: **804 690**

Stavebník (vlastník stavby): **DOM ŠPORTU, s.r.o., Junácka 6, 831 04 Bratislava**


Tabuľku s orientačným číslom obstaráva na vlastné náklady stavebník, zabezpečuje tiež pripevnenie a údržbu tabuľky so súpisným číslom a tabuľky s orientačným číslom na vlastné náklady.

Tabuľka so súpisným číslom a tabuľka s orientačným číslom sa umiestňujú vedľa seba tak, aby boli z ulice dobre viditeľné a nepôsobili rušivo na vzhľad budovy.

ODÔVODNENIE

Mestská časť Bratislava-Nové Mesto, Junácka 1, 832 91 Bratislava, týmto mení adresu a orientačné čísla pre vyššie uvedenú stavbu, ktorá sa nachádza na ulici: **Olympijské námestie** v Bratislave, a to z dôvodu účinnosti Všeobecne záväzného nariadenia hlavného mesta Slovenskej republiky Bratislavy o určení názvu novovzniknutej ulice a verejného priestranstva v mestskej časti Bratislava-Nové Mesto došlo s účinnosťou od 1.1.2024 k premenovaniu verejného priestranstva.

O číslovaní stavieb podľa citovaných predpisov rozhoduje starosta Mestskej časti Bratislava – Nové Mesto.




Mgr. **Matúš Čupka**
starosta

Mestská časť Bratislava – Nové Mesto

Oznámenie sa doručuje:

1. DOM ŠPORTU, s.r.o., Junácka 6, 831 04 Bratislava – 3 x
2. Mestská časť Bratislava – Nové Mesto, odd. právne



MESTSKÁ ČASŤ BRATISLAVA – NOVÉ MESTO MIESTNY ÚRAD BRATISLAVA – NOVÉ MESTO

Junácka 1, 832 91 Bratislava 3

OZNÁMENIE o zmene adresy a zmene orientačného čísla

Mestská časť Bratislava – Nové Mesto, okres Bratislava III, Bratislavský kraj
číselný kód: mestskej časti: 529 346 okresu: 103 kraja: 1

číslo: 5230/2788/2024/PR/NEUA

Bratislava 5.2.2024

Mestská časť Bratislava – Nové Mesto podľa § 2c zákona č. 369/1990 Zb. o obecnom zriadení v znení neskorších predpisov, vyhlášky Ministerstva vnútra SR č. 31/2003 Z. z., ktorou sa ustanovujú podrobnosti o označovaní ulíc a iných verejných priestranstiev a číslovaní stavieb, ďalej podľa zákona č. 125/2015 o registri adres, vyhlášky Ministerstva vnútra SR č. 142/2015 Z. z. a vyhlášky č. 141/2015 Z. z.

mení

adresu z **Junácka**

na: **Olympijské námestie**

Všeobecne záväzným nariadením hlavného mesta Slovenskej republiky Bratislavy určení názvu novovzniknutej ulice a verejného priestranstva v mestskej časti Bratislava-Nové Mesto došlo s účinnosťou od 1.1.2024 k pomenovaniu novej ulice v lokalite „Koliba-Vtáčnik“.

a zároveň

mení **orientačné číslo**

pre stavbu administratívnej budovy, ktorej bolo pridelené orientačné číslo 6:

druh stavby:	kód stavby:	parcelné číslo:	súpisné číslo	orientačné číslo
Admin. budova	15	15123/387, 15123/386, 15123/308, 15123/309, 15123/311	14 290	2

Stavba sa nachádza v katastrálnom území: **Nové Mesto**
číselný kód: **804 690**

Stavebník (vlastník stavby): **DOM ŠPORTU, s.r.o., Junácka 6, 831 04 Bratislava**


Tabuľku s orientačným číslom obstaráva na vlastné náklady stavebník, zabezpečuje tiež pripevnenie a údržbu tabuľky so súpisným číslom a tabuľky s orientačným číslom na vlastné náklady.

Tabuľka so súpisným číslom a tabuľka s orientačným číslom sa umiestňujú vedľa seba tak, aby boli z ulice dobre viditeľné a nepôsobili rušivo na vzhľad budovy.

ODÔVODNENIE

Mestská časť Bratislava-Nové Mesto, Junácka 1, 832 91 Bratislava, týmto mení adresu a orientačné čísla pre vyššie uvedenú stavbu, ktorá sa nachádza na ulici: **Olympijské námestie** v Bratislave, a to z dôvodu účinnosti Všeobecne záväzného nariadenia hlavného mesta Slovenskej republiky Bratislavy o určení názvu novovzniknutej ulice a verejného priestranstva v mestskej časti Bratislava-Nové Mesto došlo s účinnosťou od 1.1.2024 k premenovaniu verejného priestranstva.

O číslovaní stavieb podľa citovaných predpisov rozhoduje starosta Mestskej časti Bratislava – Nové Mesto.



Mgr. **Matúš Čupka**
starosta

Mestská časť Bratislava – Nové Mesto

Oznámenie sa doručuje:

1. DOM ŠPORTU, s.r.o., Junácka 6, 831 04 Bratislava – 3 x
2. Mestská časť Bratislava – Nové Mesto, odd. právne